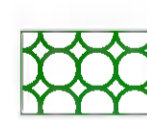












**COMMUNE DE LA TRINITE SUR MER  
PLU APPROUVE LE 26 DECEMBRE 2013  
MODIFICATION N°1 APPROUVEE LE 9/11/2018**

**Légende**

-  Espaces boisés classés
-  Eléments de paysage
-  Indication de nouveau bâtiment ne figurant pas au cadastre 2013
-  Eléments paysagers à préserver au titre de l'articles L151-19 du CU
-  Emplacements réservés
-  Zone non aedificandi
-  RdC commerciaux à protéger au titre de l'article L151-16 du CU
-  Limite de l'aléa de submersion marine + 60 cm
-  Secteur d'inconstructibilité au titre de l'aléa submersion marine fort
-  Indication de secteur avec orientation d'aménagement et de programmation
-  Cours d'eau, buses et fosses humides

**EMPLACEMENTS RESERVES**

- 1 - Cheminement piéton/fontaine de Kerhino - 78m<sup>2</sup>
- 2 - Elargissement de la rue du Presbytère - 35m<sup>2</sup>
- 3 - Cheminement piéton, liaison entre la rue des frères kermorvant et la place du Voulien - 122m<sup>2</sup>
- 4 - Elargissement de la rue de kervourden (aménagement pour chaussée, piétons, cycles et espaces de stationnement) - 1 692m<sup>2</sup>
- 5a - Desserte du pôle d'équipement de la Vigie - 96m<sup>2</sup>
- 5b - Accès piétons vélos du pôle d'équipement de la Vigie - 489m<sup>2</sup>
- 6 - Protection et mise en valeur des sites archéologiques - 145 600m<sup>2</sup>
- 7 - Alignement de voirie, cours des quais - 116m<sup>2</sup>
- 8 - Elargissement et création de la voirie de desserte des extensions du parc d'Activités de kermarquer - 1 372m<sup>2</sup>
- 9 - Elargissement de la rue du Mané Cheuil - 128m<sup>2</sup>
- 10 - Alignement de voirie Rue Inouarn-Bras - 119m<sup>2</sup>
- 11 - Alignement de voirie Place du Voulien - 43m<sup>2</sup>
- 12 - Cheminements piétons d'accès aux sites mégalithiques - 1 974m<sup>2</sup>
- 13 - Cheminement piéton entre l'impasse des Farfadets et la rue du Men-Du - 535m<sup>2</sup>
- 14 - Aménagement de l'entrée de la zone du Quéric - 166m<sup>2</sup>
- 15 - Cheminement piétons vélos parc de Kerquillé - 346m<sup>2</sup>
- 16 - Désenclavement sud de la zone du Quéric - 1 091m<sup>2</sup>
- 17 - Aires naturelles de stationnement périphériques - 20 050m<sup>2</sup>
- 18 - Désenclavement de la zone de Mané Roularde - 412m<sup>2</sup>
- 19 - Aménagement de la route de Kerdual - 305m<sup>2</sup>
- 20a - Cheminements piétons - 868m<sup>2</sup>
- 20b - Cheminements piétons et cycles - 12 008m<sup>2</sup>
- 21 - Aménagement de voirie à Kerbihan - 21m<sup>2</sup>
- 22 - Accès à la cale de Kervilor et réalisation d'une aire de retournement - 1 424m<sup>2</sup>
- 23 - Elargissement de l'intersection de la rue de Kervillen et de Kerbihan - 32m<sup>2</sup>
- 24 - Aménagement de voirie à Kervillen - 19m<sup>2</sup>
- 25 - Préservation des abords du chemin de Kerquillé - 550m<sup>2</sup>
- 26 - Accès piéton au secteur de Kerdro-Bihan - 515m<sup>2</sup>
- 27 - Canalisation d'évacuation des eaux pluviales - 192m<sup>2</sup>
- 28 - Cheminement doux zone humide place du Voulien - 146m<sup>2</sup>
- 29 - Voie le long de la résidence des voiliers pour accès des bâtiments communaux et privés - 172m<sup>2</sup>
- 31 - Liaisons douces entre le quartier Kerisper et le rivaga - 345m<sup>2</sup>

0 250 500 m